




8



**BL1**  
Rundweg Blaibach - Predigtstuhl - Roßberg

**TOURDATEN**

Schwierigkeit: mittel  
Distanz: 9,0 km  
Dauer: 2 h 30 min  
Herrlicher Ausblick bis ins Böhmisches  
Keine Einkehrmöglichkeit

Kirchplatz Blaibach - Hochfeld - Predigtstuhl - Jägerkreuz - Roßberg - „Holz am Kreuz“ - Pinselbachtal - Kirchplatz Blaibach

In der Fortsetzung der Pechlergasse gelangen Sie zum Einödhof Hochfeld. Hinter dem Hof startet der 700 m lange und etwas steile Anstieg durch den bewaldeten Hang des Blaibacher Hausbergs „Predigtstuhl“ zum Gipfelkreuz. Vorbei am „Weißen Felsen“ und dem „Kanon“ zum Jägerkreuz bietet sich ein herrlicher Ausblick ins Regental Richtung Miltach. Etwa 2,5 km geht's durch den Wald auf dem Höheh Rücken des Predigtstuhls zum Roßberg (667 m). Vom Roßberg sind es ca. 1,5 km bergab bis zur Straßenkreuzung „Holz am Kreuz“. Biegen Sie rechts auf die Kreisstraße und verlassen diese nach wenigen Metern wieder. Durchs Pinselbachtal wandernd kommen Sie nach ca. 2 km zum Kneipp-Tretbecken. Auf der schmalen Teerstraße erreichen Sie nach 1 km wieder den Ausgangspunkt in Blaibach.

Rundweg Blaibach - Predigtstuhl - Roßberg



GEMEINDE  
**BLAIBACH**  
*Hier spielt die Musik!*

## Holzarbeiten: Teilspernung Wanderweg

Die Gemeinde Blaibach weist darauf hin, dass der Wanderweg BL1, Blaibach – Predigtstuhl – Roßberg sowie eine Teilstrecke der Nordic Walking Tour I, Blaibach –Holz am Kreuz- Plarnhof, ab dem **17. Oktober 2023** für ca. vier Wochen aufgrund von Holzfällarbeiten gesperrt ist.

Es wird dringend gebeten, das Gelände nicht zu betreten!

Wir bitten um Ihr Verständnis und erhöhte Vorsicht.

20



Nordic Walking Tour I: Blaibach - Holz am Kreuz - Plarnhof

**TOURDATEN**

Schwierigkeit: leicht  
Distanz: 6 km  
Dauer: 1 h 30 min




Blaibach - Trimm-Dich-Pfad - Holz am Kreuz - Neukolberg - Plarnhof - Blaibach

Nach dem Start kurz vor „Zollholz“ (Kuppe Kolmberger Straße, Abzweig Schützen-Vereinsgelände „Am Zilkerbruch“) kommen Sie zum Bogenschießplatz an dem Sie links vorbei, geradeaus weitergehen. An der 5. Station des Trimm-Dich-Pfads, die Sie nach 800 m erreichen bestehen zwei Möglichkeiten: Gerade weiter oder rechts abbiegend dem Parcours folgen (Rundkurs führt nach 900 m wieder zur Abzweigung zurück). Zurück am Forstwirtschaftsweg, geht's rechts weiter und nach 200 m über die Kreisstraße (beim Überqueren Verkehr beachten!). Am Brunnen mit Ruhebank vorbei folgen sie dem Forstweg und gehen an der Abzweigung rechts weiter. Kurz danach beginnt der Weg anzusteigen bis Sie nach 600 m an einen Querweg gelangen (Wanderweg -Abkürzung und Forstweg zum Predigtstuhl), dem Sie rechts abbiegend folgen (Orientierung: Weiter auf linker Seite). Nach 1 km überqueren Sie beim Rastplatz „Holz am Kreuz“ erneut die Kreisstraße Richtung „Neukolberg“. Am Ende der Ortschaft treffen Sie auf den Wanderweg , biegen rechts ab Richtung „Plarnhof“. Dort rechts und nach landwirtschaftlichem Anwesen links zur kleinen Kapelle, wo der Weg rechts ins Waldstück führt. Am  wieder zum Bogenschießplatz und Ausgangspunkt zurück.

Nordic Walking - Tour I